



04006412608980008



6105

# ΕΦΗΜΕΡΙΣ ΤΗΣ ΚΥΒΕΡΝΗΣΕΩΣ

## ΤΗΣ ΕΛΛΗΝΙΚΗΣ ΔΗΜΟΚΡΑΤΙΑΣ

ΤΕΥΧΟΣ ΤΕΤΑΡΤΟ

Αρ. Φύλλου 641

26 Αυγούστου 1998

### ΠΕΡΙΕΧΟΜΕΝΑ

#### ΑΠΑΛΛΟΤΡΙΩΣΕΙΣ

#### ΑΠΟΦΑΣΕΙΣ

Καθορισμός των ορίων του αιγιαλού και δημιουργία ζώνης παραλίας στην περιοχή ΚΑΣΤΑΝΑΣ - ΤΡΙΑ ΠΗΓΑΔΙΑ Ν. Μήλου. .... 1

#### ΠΟΛΕΟΔΟΜΙΑ

#### ΔΙΑΤΑΓΜΑΤΑ

Τροποποίηση του εγκεκριμένου ρυμοτομικού σχεδίου Δήμου Βούλας Ν. Αττικής. .... 2

### ΑΠΑΛΛΟΤΡΙΩΣΕΙΣ

#### ΑΠΟΦΑΣΕΙΣ

Αριθ. 1087981/6396/Β0010 (1)  
Καθορισμός των ορίων του αιγιαλού και δημιουργία ζώνης παραλίας στην περιοχή ΚΑΣΤΑΝΑΣ - ΤΡΙΑ ΠΗΓΑΔΙΑ Ν. Μήλου.

#### Ο ΥΠΟΥΡΓΟΣ ΟΙΚΟΝΟΜΙΚΩΝ

Έχοντας υπόψη:

1. Τις διατάξεις των άρθρων 1 μέχρι και 7 του Α.Ν. 2344/1940 «περί αιγιαλού και παραλίας», όπως τροποποιήθηκαν και συμπληρώθηκαν με τις διατάξεις: α) του άρθρου 13 του Ν. 1078/1980, και β) του άρθρου 23 του Ν. 1337/1983.

2. Τις διατάξεις της παρ. 9 του άρθρου 1 του κεφαλαίου Β' της Ο.208/181/26.4.1982 (ΦΕΚ 214/Β'/26.4.1982) κοινής απόφασης των Υπουργών Προεδρίας Κυβερνήσεως και Οικονομικών «αναμόρφωση Συλλογικών Οργάνων Γνωμοδοτικής και Αποφασιστικής αρμοδιότητας του Υπουργείου Οικονομικών».

3. Τις διατάξεις του άρθρου 9 του Π.Δ. 551/1988 (ΦΕΚ 250/Α'/1988) «Οργανισμός Νομαρχιών και Οργάνωση Οικονομικών Υπηρεσιών», όπως τροποποιήθηκε και ισχύει.

4. Τις διατάξεις του Ν. 2503/97 άρθρο 1 παρ. 2 και 6 (ΦΕΚ 107/Α'/30.5.1997) «Διοίκηση, οργάνωση και στελέχωση της Περιφέρειας, ρύθμιση θεμάτων, για την Τοπική Αυτοδιοίκηση και άλλες διατάξεις».

5. Την με αριθ. 1087903/1481/0006Β/28.8.97 απόφαση του Υπουργού Οικονομικών περί «μεταβίβασης αρ-

μοδιοτήτων του Υπουργού Οικονομικών στους Προϊστάμενους των Περιφερειακών Υπηρεσιών πλην ΓΛΚ και ΓΧΚ».

6. Την από 26.1.1998 έκθεση της «Επιτροπής καθορισμού των ορίων του αιγιαλού και παραλίας και θέσεων αμμοληψίας», που καθόρισε τα όρια του αιγιαλού και της παραλίας στην περιοχή ΚΑΣΤΑΝΑΣ - ΤΡΙΑ ΠΗΓΑΔΙΑ Ν. Μήλου και το από Δεκέμβρη 1997 με κλίμακα 1:500 Τοπογραφικό Διάγραμμα του Ιωάννη Εμμ. Νίνου Αγρ. - Τοπογρ. Μηχανικού σε μία (1) πινακίδα που θεωρήθηκε την 26.1.1998 από τον Πολιτικό Μηχανικό του Επαρχείου Μήλου Πέτρο Ηλιάκη και συνοδεύει την έκθεση της προαναφερόμενης επιτροπής.

7. Τη σύμφωνη γνώμη του Γενικού Επιτελείου Ναυτικού, που διατυπώθηκε στο Φ.544.5/567/761/9.6.98 έγγραφό του, αποφασίζουμε:

Επικυρώνουμε την από 26.1.1998 έκθεση της Επιτροπής καθορισμού των ορίων του αιγιαλού και παραλίας και θέσεων αμμοληψίας, στη θέση ΚΑΣΤΑΝΑΣ - ΤΡΙΑ ΠΗΓΑΔΙΑ Ν. Μήλου καθώς και το από Δεκέμβρη 1997 με κλίμακα 1:500 Τοπογραφικό Διάγραμμα σε μία (1) πινακίδα, που συνοδεύει, το οποίο συντάχθηκε από τον Ιωάννη Εμμ. Νίνο, Διπλ. Αγρ. Τοπογράφο Μηχανικό του Επαρχείου Μήλου και επί του οποίου η πιο πάνω επιτροπή καθόρισε την οριογραμμή του αιγιαλού με κόκκινη συνεχή πολυγωνική γραμμή Κ1, Κ2, Κ3, Κ4, ..., Κ14, την οριογραμμή της παραλίας με κίτρινη συνεχή πολυγωνική γραμμή Κ'1, Κ'2, Κ'3, Κ'4, ..., Κ'14 την οριογραμμή του παλαιού αιγιαλού με μπλε συνεχή πολυγωνική γραμμή.

Η παρούσα απόφαση μαζί με την έκθεση και το διάγραμμα που προαναφέραμε να δημοσιευθούν στην Εφημερίδα της Κυβερνήσεως.

Αθήνα, 29 Ιουλίου 1998

Με εντολή Υπουργού  
Ο Γενικός Διευθυντής  
ΔΠ & ΕΘΝ. ΚΛΗΡ/ΤΩΝ  
ΠΑΝΑΓ. ΠΙΛΑΤΗΣ

#### ΕΚΘΕΣΗ

Επιτροπής καθορισμού των ορίων Αιγιαλού - Παραλίας κατά το άρθρο 100 του Π.Δ. 284/88, για τον καθορισμό για πρώτη φορά των ορίων Αιγιαλού και Παραλίας στην περιοχή ΚΑΣΤΑΝΑΣ - ΤΡΙΑ ΠΗΓΑΔΙΑ Ν. Μήλου.

Στη Μήλο σήμερα την 26.8.1998 οι υπογεγραμμένοι:  
1. Σεζένιας Στυλιανός, Αν. Προϊστάμενος της Κτηματι-

κής Υπηρεσίας Ν. Κυκλάδων, Πρόεδρος.

2. Ηλιάκης Πέτρος, Πολιτικός Μηχανικός, Προϊστάμενος Τμήματος Τεχνικών Υπηρεσιών Επαρχείου Μήλου, μέλος, και

3. Αθανασόπουλος Γεώργιος, Υποπλοίαρχος Λ/Σ, Λιμενάρχης Μήλου,

που αποτελούν την επιτροπή καθορισμού των ορίων Αιγιαλού και της Παραλίας, δυνάμει του άρθρου 100 του Π.Δ. 284/88 και της με αριθ. πρωτ. 1967/4.10.1996 απόφασης της Αναπλ. Περιφ. Δ/ντριας (Π.Δ. 284/88), που συγκλήθηκε με εντολή του Προέδρου της (ΚΥ 2327/26.11.96), πήγε επιτόπου στην προαναφερόμενη περιοχή.

Αφού έλαβε υπόψη:

1. Την αίτηση της ΜΗΛΟΣ Ο.Ι.Α. Α.Ε., με την οποία ζητείται ο καθορισμός των ορίων του Αιγιαλού και της Παραλίας στην παραπάνω περιοχή.

2. Το τοπογραφικό και υψομετρικό διάγραμμα σε μία πινακίδα και κλίμακα 1:500, που συντάχθηκε από τον Τοπογρ. Μηχανικό Νίνο Ιωάννη, ελέγχθηκε στο πεδίο για την ακρίβεια της αποτύπωσης από τον Πέτρο Ηλιάκη, Πολιτικό Μηχανικό, την 26.1.1998, και θεωρήθηκε από τον Προϊστάμενο του Τμήματος Τεχνικών Υπηρεσιών Μήλου την 26.1.1998 όπως ορίζει το άρθρο 20 του Ν. 719/1977, τις διατάξεις του Ν. 1337/1983 και του Α.Ν. 2344/40, όπως αυτός τροποποιήθηκε και την προς αυτόν σχετική Δικαστηριακή και Διοικητική Νομολογία.

Την αντίληψη που σχηματίστηκε από την μετάβαση επιτόπου για το πλάτος της ζώνης της ξηράς που βρέχεται από τη θάλασσα, την μορφολογία του εδάφους (βραχώδης ακτή), την κατάσταση της ακτής, του θαλάσσιου χώρου, τα θαλάσσια ρεύματα, τις επικρατούσες καιρικές συνθήκες και τα λοιπά στοιχεία, αποφασίζει:

1. Καθορίζει στο παραπάνω τοπογραφικό διάγραμμα:

α) Την οριογραμμή του Αιγιαλού με κόκκινη συνεχή πολυγωνική γραμμή με στοιχεία Κ1, Κ2, Κ3, Κ4, ..., Κ14.

β) Την οριογραμμή της Παραλίας με κίτρινη συνεχή πολυγωνική γραμμή με στοιχεία Κ'1, Κ'2, Κ'3, Κ'4, ..., Κ'14.

γ) Τη ζώνη της παραλίας που έχει πλάτος 10,00 μέτρα.

δ) Ότι οι εξασφαλίσεις των κορυφών οδευσης Αιγιαλού και Παραλίας έγιναν με ορθογώνιες συντεταγμένες εξαρτημένες από το Κρατικό Τριγωνομετρικό Δίκτυο.

2. Αποφαινεται ότι δεν υπάρχει παλαιός αιγιαλός.

3. Αποφαινεται ότι δεν υπάρχουν κτίσματα στην ζώνη παραλίας.

ΠΙΝΑΚΑΣ ΣΥΝΤΕΤΑΓΜΕΝΩΝ  
ΣΤΑΣΕΩΝ ΚΑΙ ΟΡΟΣΗΜΩΝ

A2	6341.712	-1761.002	9.966
A3	6242.681	-1814.488	23.141
Π1	6038.416	-210.753	1.346
Π2	6043.977	-2384.032	1.783
Π3	6073.832	-2334.473	2.467
Π4	6087.473	-2302.744	5.563
Π5	6116.604	-2244.892	11.710
Π6	6183.198	-2140.823	19.216
K1	6190.135	-2028.191	59.50
Π7	6245.10	-1862.90	11.254
Π8	6260.612	-1822.214	6.590
Π9	6310.789	-1755.851	5.968

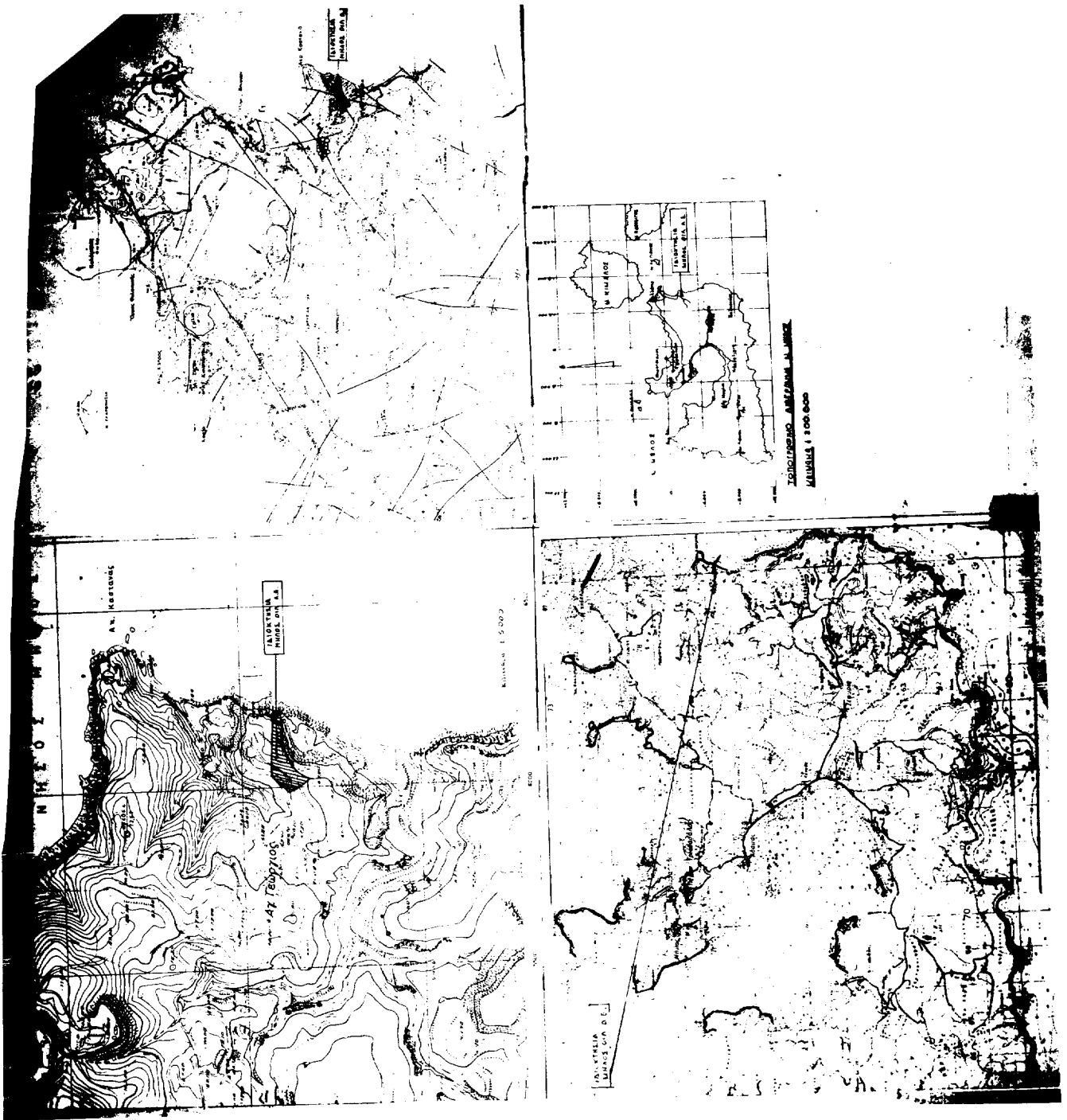
ΠΙΝΑΚΑΣ ΟΡΘΟΓΩΝΙΩΝ ΣΥΝΤΕΤΑΓΜΕΝΩΝ

ΑΙΓΙΑΛΟΥ ΠΑΡΑΛΙΑΣ

α/α	X	Y	α/α	X	Y
K1	-1747.40	6312.00	K'1	-1740.60	6304.40
K2	-1773.00	6281.80	K'2	-1766.50	6274.30
K3	-1807.90	6262.70	K'3	-1803.80	6253.50
K4	-1855.10	6240.70	K'4	-1850.50	6231.40
K5	-1886.10	6231.40	K'5	-1885.60	6220.60
K6	-1906.60	6236.20	K'6	-1908.80	6226.30
K7	-1934.00	6240.50	K'7	-1937.30	6230.25
K8	-1962.50	6262.50	K'8	-1956.80	6244.60
K9	-1978.00	6211.20	K'9	-1969.90	6202.50
K10	-2054.10	6189.90	K'10	-2050.75	6179.50
K11	-2074.10	6183.10	K'11	-2073.60	6172.50
K12	-2105.00	6184.00	K'12	-2105.30	6173.50
K13	-2140.90	6191.40	K'13	-2137.40	6180.20
K14	-2186.40	6157.60	K'14	-2179.90	6149.55

Η Επιτροπή

ΣΤ. ΣΕΖΕΝΙΑΣ, Π. ΗΛΙΑΚΗΣ, Γ. ΑΘΑΝΑΣΟΠΟΥΛΟΣ

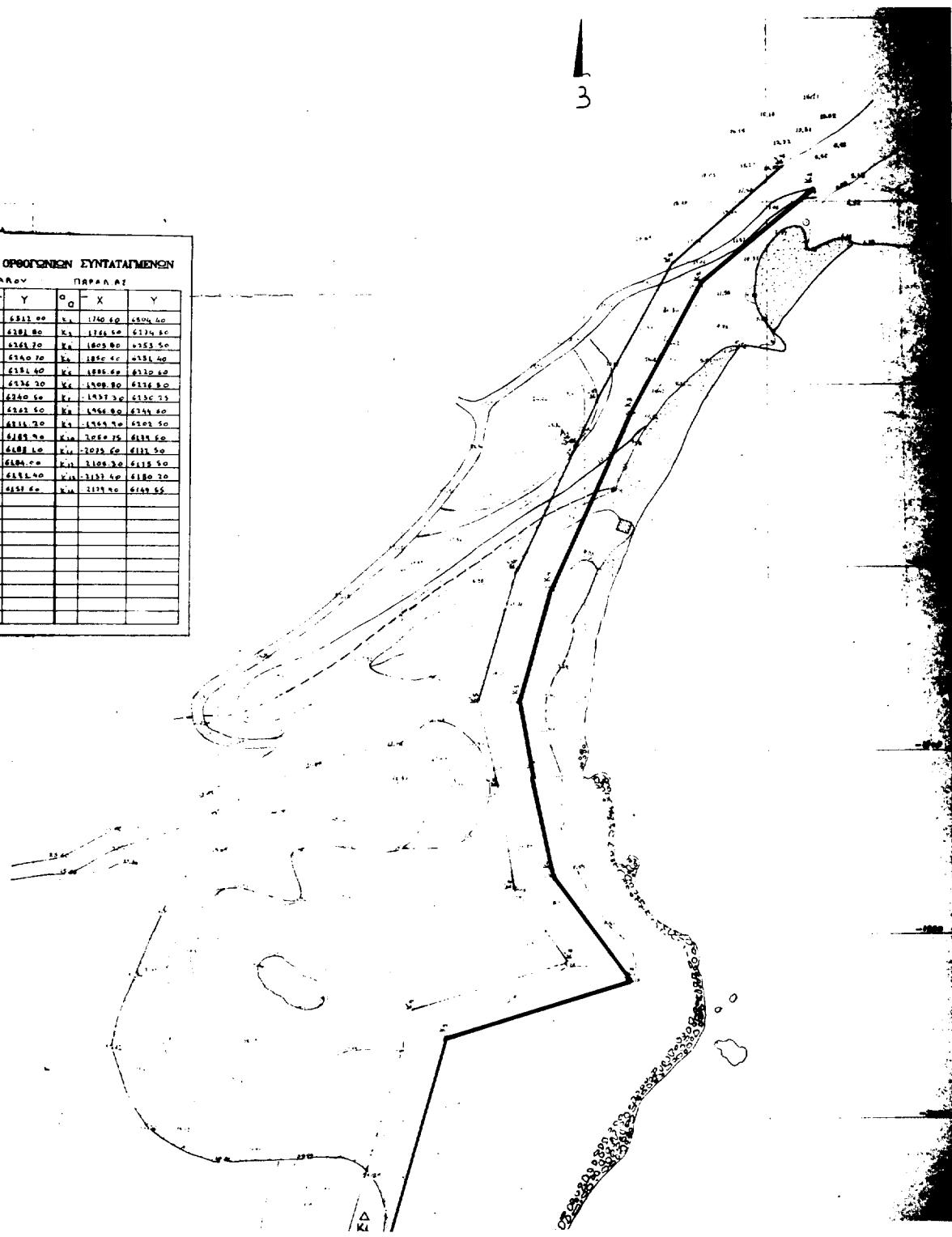


3

ΠΙΝΑΚΑΣ ΟΡΘΟΓΩΝΙΩΝ ΕΥΝΤΑΤΑΓΜΕΝΩΝ

ΔΙΓΙΤΑΔΩΝ ΠΑΡΑΛΛ. ΔΕ

Q	X	Y	Q	X	Y
K1	1747.00	6313.00	K1	1740.00	6304.00
K2	1748.00	6304.00	K2	1724.50	6314.00
K3	1897.50	6345.70	K3	1805.00	6353.50
K4	1846.10	6340.70	K4	1850.00	6331.00
K5	1800.10	6331.00	K5	1835.00	6330.00
K6	1704.00	6336.20	K6	1808.00	6314.00
K7	1534.00	6340.00	K7	1537.00	6330.75
K8	1533.00	6340.00	K8	1566.00	6330.00
K9	1533.00	6341.70	K9	1555.70	6304.50
K10	1565.00	6343.70	K10	1580.70	6313.00
K11	1570.10	6343.10	K11	1578.00	6313.50
K12	1505.00	6340.00	K12	1500.00	6313.50
K13	1500.70	6331.00	K13	1533.00	6310.70
K14	1500.00	6331.00	K14	1533.00	6310.70
K15	1500.00	6331.00	K15	1533.00	6310.70
K16	1500.00	6331.00	K16	1533.00	6310.70
K17	1500.00	6331.00	K17	1533.00	6310.70
K18	1500.00	6331.00	K18	1533.00	6310.70
K19	1500.00	6331.00	K19	1533.00	6310.70
K20	1500.00	6331.00	K20	1533.00	6310.70
K21	1500.00	6331.00	K21	1533.00	6310.70
K22	1500.00	6331.00	K22	1533.00	6310.70
K23	1500.00	6331.00	K23	1533.00	6310.70
K24	1500.00	6331.00	K24	1533.00	6310.70
K25	1500.00	6331.00	K25	1533.00	6310.70
K26	1500.00	6331.00	K26	1533.00	6310.70
K27	1500.00	6331.00	K27	1533.00	6310.70
K28	1500.00	6331.00	K28	1533.00	6310.70
K29	1500.00	6331.00	K29	1533.00	6310.70
K30	1500.00	6331.00	K30	1533.00	6310.70
K31	1500.00	6331.00	K31	1533.00	6310.70
K32	1500.00	6331.00	K32	1533.00	6310.70
K33	1500.00	6331.00	K33	1533.00	6310.70
K34	1500.00	6331.00	K34	1533.00	6310.70
K35	1500.00	6331.00	K35	1533.00	6310.70
K36	1500.00	6331.00	K36	1533.00	6310.70
K37	1500.00	6331.00	K37	1533.00	6310.70
K38	1500.00	6331.00	K38	1533.00	6310.70
K39	1500.00	6331.00	K39	1533.00	6310.70
K40	1500.00	6331.00	K40	1533.00	6310.70
K41	1500.00	6331.00	K41	1533.00	6310.70
K42	1500.00	6331.00	K42	1533.00	6310.70
K43	1500.00	6331.00	K43	1533.00	6310.70
K44	1500.00	6331.00	K44	1533.00	6310.70
K45	1500.00	6331.00	K45	1533.00	6310.70
K46	1500.00	6331.00	K46	1533.00	6310.70
K47	1500.00	6331.00	K47	1533.00	6310.70
K48	1500.00	6331.00	K48	1533.00	6310.70
K49	1500.00	6331.00	K49	1533.00	6310.70
K50	1500.00	6331.00	K50	1533.00	6310.70
K51	1500.00	6331.00	K51	1533.00	6310.70
K52	1500.00	6331.00	K52	1533.00	6310.70
K53	1500.00	6331.00	K53	1533.00	6310.70
K54	1500.00	6331.00	K54	1533.00	6310.70
K55	1500.00	6331.00	K55	1533.00	6310.70
K56	1500.00	6331.00	K56	1533.00	6310.70
K57	1500.00	6331.00	K57	1533.00	6310.70
K58	1500.00	6331.00	K58	1533.00	6310.70
K59	1500.00	6331.00	K59	1533.00	6310.70
K60	1500.00	6331.00	K60	1533.00	6310.70
K61	1500.00	6331.00	K61	1533.00	6310.70
K62	1500.00	6331.00	K62	1533.00	6310.70
K63	1500.00	6331.00	K63	1533.00	6310.70
K64	1500.00	6331.00	K64	1533.00	6310.70
K65	1500.00	6331.00	K65	1533.00	6310.70
K66	1500.00	6331.00	K66	1533.00	6310.70
K67	1500.00	6331.00	K67	1533.00	6310.70
K68	1500.00	6331.00	K68	1533.00	6310.70
K69	1500.00	6331.00	K69	1533.00	6310.70
K70	1500.00	6331.00	K70	1533.00	6310.70
K71	1500.00	6331.00	K71	1533.00	6310.70
K72	1500.00	6331.00	K72	1533.00	6310.70
K73	1500.00	6331.00	K73	1533.00	6310.70
K74	1500.00	6331.00	K74	1533.00	6310.70
K75	1500.00	6331.00	K75	1533.00	6310.70
K76	1500.00	6331.00	K76	1533.00	6310.70
K77	1500.00	6331.00	K77	1533.00	6310.70
K78	1500.00	6331.00	K78	1533.00	6310.70
K79	1500.00	6331.00	K79	1533.00	6310.70
K80	1500.00	6331.00	K80	1533.00	6310.70
K81	1500.00	6331.00	K81	1533.00	6310.70
K82	1500.00	6331.00	K82	1533.00	6310.70
K83	1500.00	6331.00	K83	1533.00	6310.70
K84	1500.00	6331.00	K84	1533.00	6310.70
K85	1500.00	6331.00	K85	1533.00	6310.70
K86	1500.00	6331.00	K86	1533.00	6310.70
K87	1500.00	6331.00	K87	1533.00	6310.70
K88	1500.00	6331.00	K88	1533.00	6310.70
K89	1500.00	6331.00	K89	1533.00	6310.70
K90	1500.00	6331.00	K90	1533.00	6310.70
K91	1500.00	6331.00	K91	1533.00	6310.70
K92	1500.00	6331.00	K92	1533.00	6310.70
K93	1500.00	6331.00	K93	1533.00	6310.70
K94	1500.00	6331.00	K94	1533.00	6310.70
K95	1500.00	6331.00	K95	1533.00	6310.70
K96	1500.00	6331.00	K96	1533.00	6310.70
K97	1500.00	6331.00	K97	1533.00	6310.70
K98	1500.00	6331.00	K98	1533.00	6310.70
K99	1500.00	6331.00	K99	1533.00	6310.70
K100	1500.00	6331.00	K100	1533.00	6310.70





**ΠΟΛΕΟΔΟΜΙΑ****ΔΙΑΤΑΓΜΑΤΑ**

(2)

Τροποποίηση του εγκεκριμένου ρυμοτομικού σχεδίου Δήμου Βούλας Ν. Αττικής.

**Ο ΠΡΟΕΔΡΟΣ  
ΤΗΣ ΕΛΛΗΝΙΚΗΣ ΔΗΜΟΚΡΑΤΙΑΣ**

Έχοντας υπόψη:

1. Τις διατάξεις των άρθρων 3, 9 και 70 του από 17.7.1923 Ν. Διατάγματος «περί σχεδίων πόλεων κ.λπ.» (ΦΕΚ 228/Α'), όπως μεταγενέστερα τροποποιήθηκαν και συμπληρώθηκαν.

2. Τις διατάξεις της παρ. 3 του άρθρου 99 του Ν. 1892/1990 «για τον εκσυγχρονισμό και την ανάπτυξη και άλλες διατάξεις» (ΦΕΚ 101/Α'), όπως αντικαταστάθηκε με την παρ. 2 του άρθρου 7 του Ν. 2052/1992 «μέτρα για την αντιμετώπιση του νέφους και πολεοδομικές ρυθμίσεις» (ΦΕΚ 94/Α').

3. Τις διατάξεις του άρθρου 29Α του Ν. 1558/1985 «Κυβέρνηση και Κυβερνητικά Όργανα» (ΦΕΚ 137/Α'), που προστέθηκε με το άρθρο 27 του Ν. 2081/1992 (ΦΕΚ 154/Α') και αντικαταστάθηκε με την παρ. 2α του άρθρου 1 του Ν. 2469/1997 (ΦΕΚ 38/Α').

4. Τις 88/1996, 255/1996 και 190/1997 γνωμοδοτήσεις του Δημοτικού Συμβουλίου Δήμου Βούλας.

5. Τις 95/1997 και 377/1997 γνωμοδοτήσεις του Κεντρικού Συμβουλίου Χωροταξίας, Οικισμού και Περιβάλλοντος.

6. Το γεγονός ότι από τις κανονιστικές διατάξεις αυτής της απόφασης δεν προκαλείται δαπάνη σε βάρος του κρατικού προϋπολογισμού και του οικείου Ο.Τ.Α.

7. Τις 417/1997 και 361/1998 γνωμοδοτήσεις του Συμβουλίου της Επικρατείας με πρόταση του Υπουργού Περιβάλλοντος, Χωροταξίας και Δημοσίων Έργων, αποφασίζουμε:

**Άρθρο 1**

Εγκρίνεται η τροποποίηση του εγκεκριμένου ρυμοτομικού σχεδίου του Δήμου Βούλας Ν. Αττικής και ειδικότερα:

α) Στο οικοδομικό τετράγωνο 188α με την μετατόπιση ρυμοτομικών γραμμών και τη μετατροπή τμήματος κοινόχρηστου χώρου σε οικοδομήσιμο, όπως φαίνεται στο σχετικό πρωτότυπο διάγραμμα με στοιχείο Ι σε κλίμακα 1:500 και

β) Με την μετατόπιση ρυμοτομικής γραμμής στο οικοδομικό τετράγωνο 189 και τη μετατροπή του σε κοινόχρηστο και τον χαρακτηρισμό τμήματος οδού ως πεζοδρόμου, όπως φαίνεται στο σχετικό πρωτότυπο διάγραμμα με στοιχεία ΙΙ σε κλίμακα 1:500.

Τα παραπάνω διαγράμματα θεωρήθηκαν από τον Προϊστάμενο της Δ/σης Τοπογραφικών Εφαρμογών με την 18827/1998 πράξη του και που αντίτυπά τους σε φωτοσμίκρυνση δημοσιεύονται με το παρόν διάταγμα.

**Άρθρο 2**

Στο πρόσωπο των οικοπέδων οικοδομημένων ή μη που βρίσκονται στην παραπάνω περιοχή καταργείται το προβλεπόμενο από το εγκεκριμένο σχέδιο προκήπιο και επιβάλλεται νέο, μεταβλητού πλάτους από έξι έως είκοσι (6-20) μ., όπως φαίνεται στα διαγράμματα του άρθρου 1.

**Άρθρο 3**

Η ισχύς του παρόντος διατάγματος αρχίζει από τη δημοσίευσή του στην Εφημερίδα της Κυβερνήσεως.

Στον Υπουργό Περιβάλλοντος, Χωροταξίας και Δημοσίων Έργων αναθέτουμε τη δημοσίευση και εκτέλεση του παρόντος διατάγματος.

Αθήνα, 5 Αυγούστου 1998

Ο ΠΡΟΕΔΡΟΣ ΤΗΣ ΔΗΜΟΚΡΑΤΙΑΣ

**ΚΩΝΣΤΑΝΤΙΝΟΣ ΣΤΕΦΑΝΟΠΟΥΛΟΣ**

Ο ΥΠΟΥΡΓΟΣ

ΠΕΡΙΒΑΛΛΟΝΤΟΣ, ΧΩΡΟΤΑΞΙΑΣ ΚΑΙ ΔΗΜ. ΕΡΓΩΝ

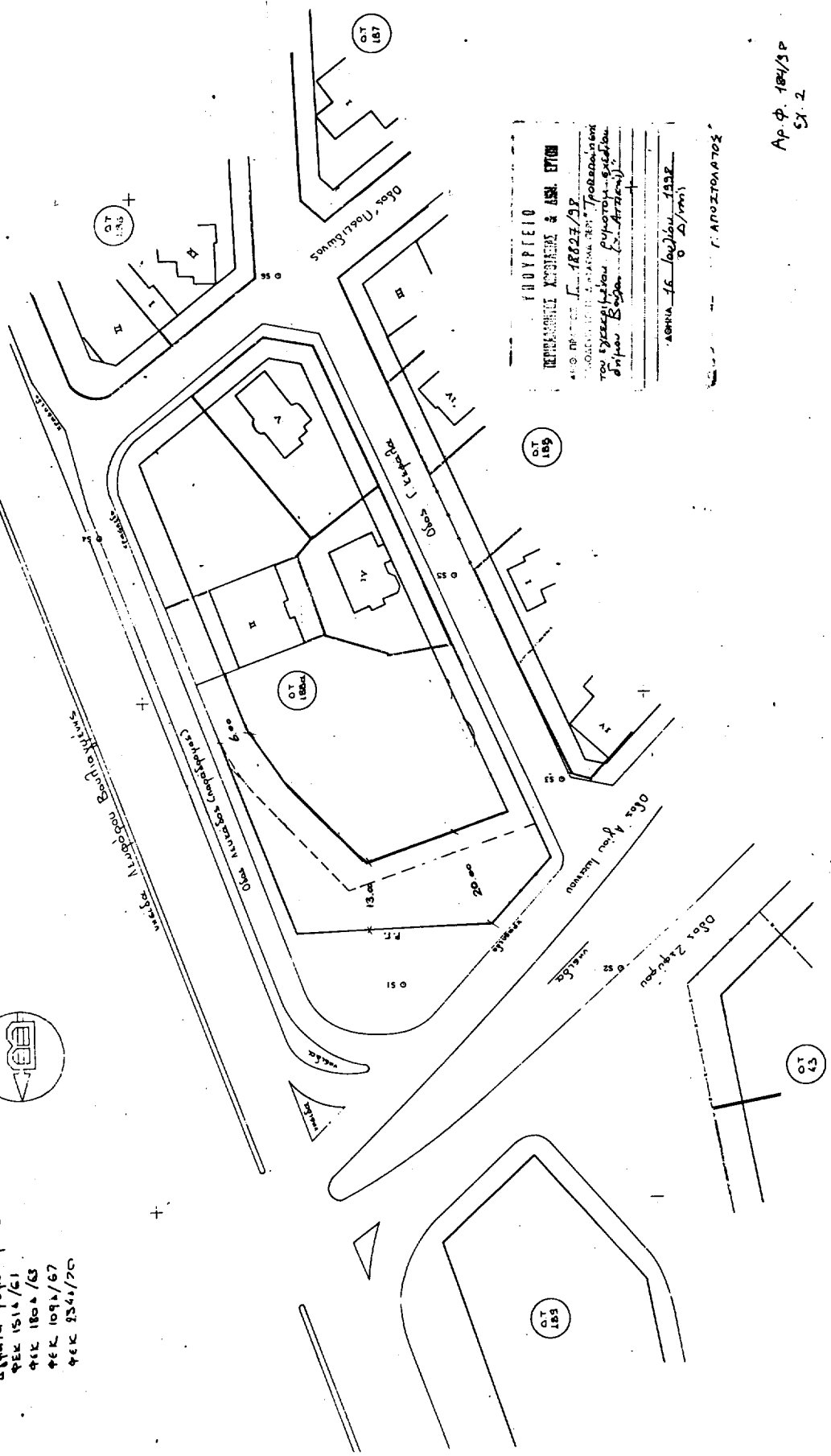
**ΚΩΣΤΑΣ ΛΑΛΙΩΤΗΣ**

**ΥΠΟΥΡΓΕΙΟ**  
ΠΡΟΝΟΜΙΩΝ, ΜΕΤΑΦΟΡΩΝ & ΔΙΑΧΕΙΡΙΣΗΣ ΕΡΓΩΝ

Τροποίσεις Ρυθμίσεων Ο.Τ. 188α Διγού Βουλίας  
κλίμακα 1:500



Διγούτα Ρυθμίσεις:  
ΦΕΚ 1514/61  
ΦΕΚ 1804/63  
ΦΕΚ 1094/67  
ΦΕΚ 3341/70



**ΥΠΟΥΡΓΕΙΟ**  
ΠΡΟΝΟΜΙΩΝ, ΜΕΤΑΦΟΡΩΝ & ΔΙΑΧΕΙΡΙΣΗΣ ΕΡΓΩΝ  
ΑΠΟ ΠΡΩΤΟΤΥΠΟ Γ. 1882/79  
ΠΡΟΣΑΡΤΗΣΕΙΣ ΤΕΧΝΙΚΑ ΔΕΛΤΙΑ ΤΡΟΠΟΠΟΙΗΣΕΩΣ  
ΤΩΝ ΣΥΣΤΗΜΑΤΩΝ ΡΥΘΜΙΣΕΩΣ  
ΔΙΓΟΥ ΒΟΥΛΙΑΣ (Σ. ΑΡΧΙΤΕΚΤΟΝ)

ΑΘΗΝΑ 16 Ιουλίου 1982  
9 Δ/ρ/μ/μ

Αρ. φ. 184/82  
Στ. 2

Γ. ΑΝΔΡΕΟΠΟΥΛΟΣ

